

Lørenskog rådhus, kommunestyresalen , den 10. mars 2016, kl 17.00 – 21.00

# “GRØNNE ØRKENER OG OASER Hvordan skape attraktive omgivelser?”

## **RAINER STANGE**

Professor i landskapsarkitektur, Institutt for Urbanisme og landskap,  
Arkitektur- og designhøgskolen i Oslo

**DRONNINGALANDSKAP**



STENBERG, TOTEN  
TUNTRÆRNE = GRØNN KULTURARV






PLATAN, GRÅBRØDRETORVET, KØBENHAVN





1500-1600-TALLET. LIND, ØSTRE MURALLMENNINGEN, BERGEN








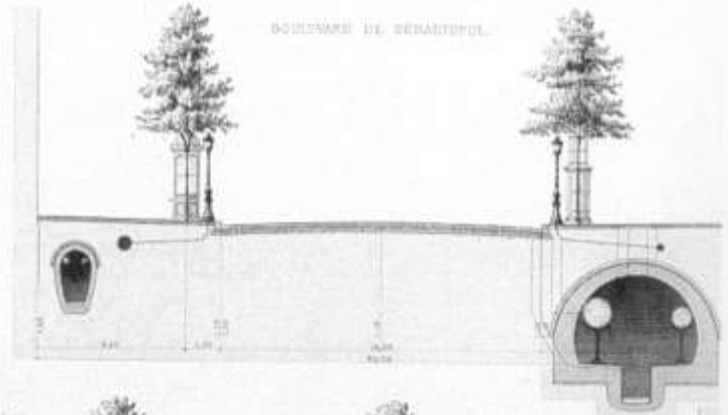



2005: KASTANJENE I MUNKEGATA





1840. KARL JOHANS GATE, OSLO  
PARKEN MED BEGGE GATENE: 100 M BREDDE, 1,3 KM LANG

*Foto: Florence Morisot, Snøhetta AS*



ECHELLE DE 1:1000





DET GRØNNE BRINGES INN TIL HVER LEILIGHET. BOULEVARD MAGENTA, PARIS





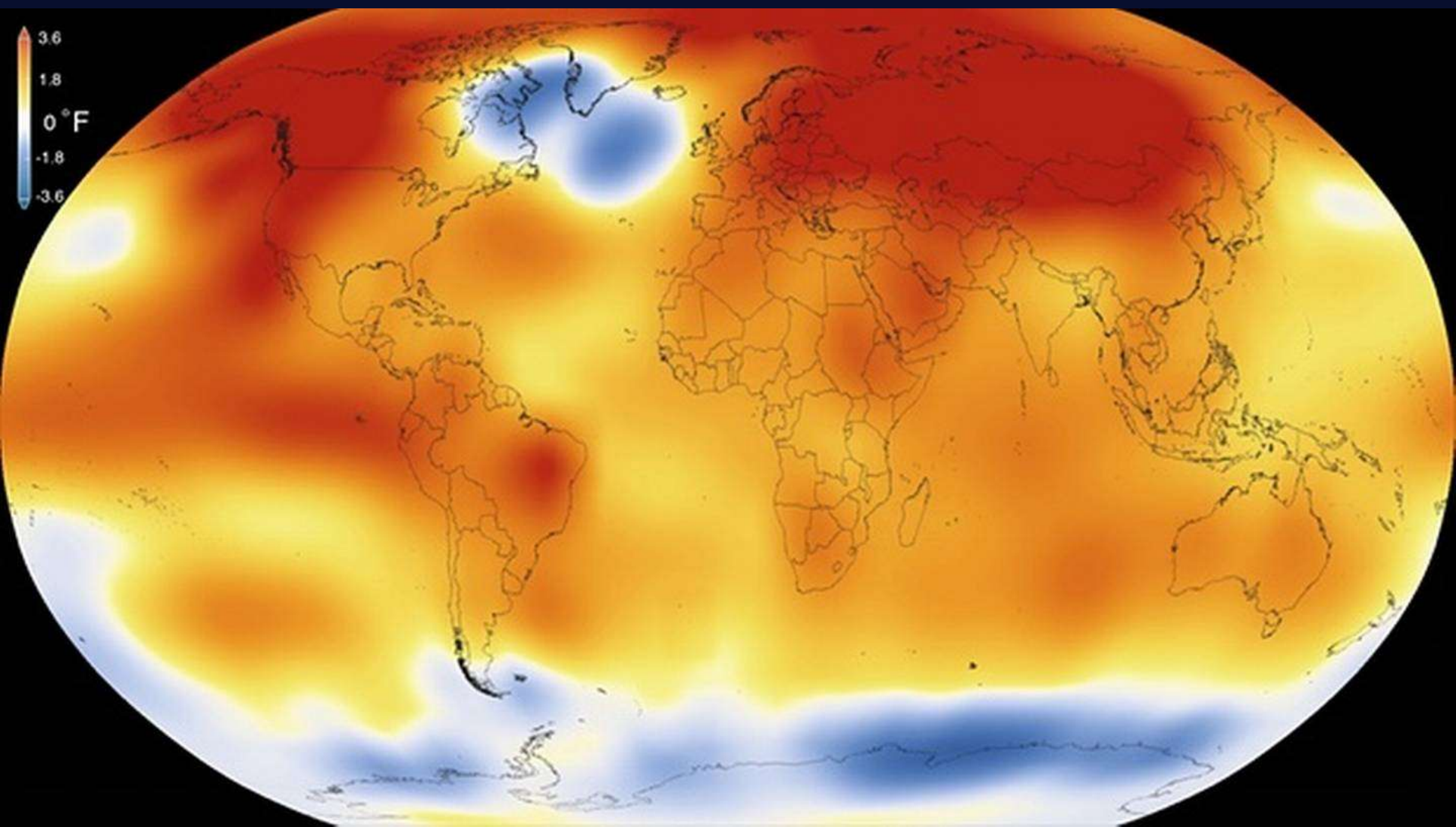




PÆREALLEEN, BJØLSEN STUDENTBY, OSLO







2015 KNUSTE FORRIGE TEMPERATURREKORD FOR JORDKLODEN







SAMLE REGNVANN FRA HARDE FLATER














# BJERKEDALEN PARK

VINNER AV OSLO BYS ARKITEKTURPRIS 2015

**GODTNYTTÅR 2016**

**DRONNINGALANDSKAP**

Torstein Grøven Una Brännström Sverdrup Katlinn Clavier Even Bakken Max Gitenstein Andreas Vadum Rainer Stange Long Nguyen Annabel Danson Ragnhild Momrak Thomas Werth





PROSJEKT ETS - Christian Krohgs gate 39-41	
<b>SDM BYGGET</b>	
MAK 1:150	DATO 09.02.2012
<b>BYGGEPLAN</b>	
TEGN GJU	TIDR. NR. L-01
	NOT. RST
DRÖNNINGALANDSKAP	
Prosjekt gnr-6	
Plan nr 016	
Tlf: 40 02 64 22	





VANNETS GANG





CHRISTIAN KROHGS GATE VANNFALL





30 M LANG KANAL





SEPTEMBER 2014



*Oslo Kommunes diplom  
for*  
**Hagebruk**  
*er tildelt*

CHRISTIAN KROHGS GATE 39-41  
Dronninga Landskap



Oslo kommune, komitéen for  
premiering av hager  
Oslo, den 29.11.2012

Paul Oage Aasheim

Tove Ness





Tønning slipes på stein  
 \*A: Der må være nok klang  
 mellom port og fat anett.

TEGNERKLARING

Planteliste		Markering		Grenser	
A1	Epilav (Acer platanoides)		Vannrenne av full malton plan/asfalt		Tonlegrense
A2	Storke (Alnus glutinosa)		Asfalt		Sikkerhetsgrense
B1	Rogn (Sorbus aucuparia)		Betong		
B2	Sivertin (Vib. parviflora)		Fyll av lokal stein		
	Plan				
	Eng				

PRINSIP FOR OPPBYGNING AV VANNRENNER

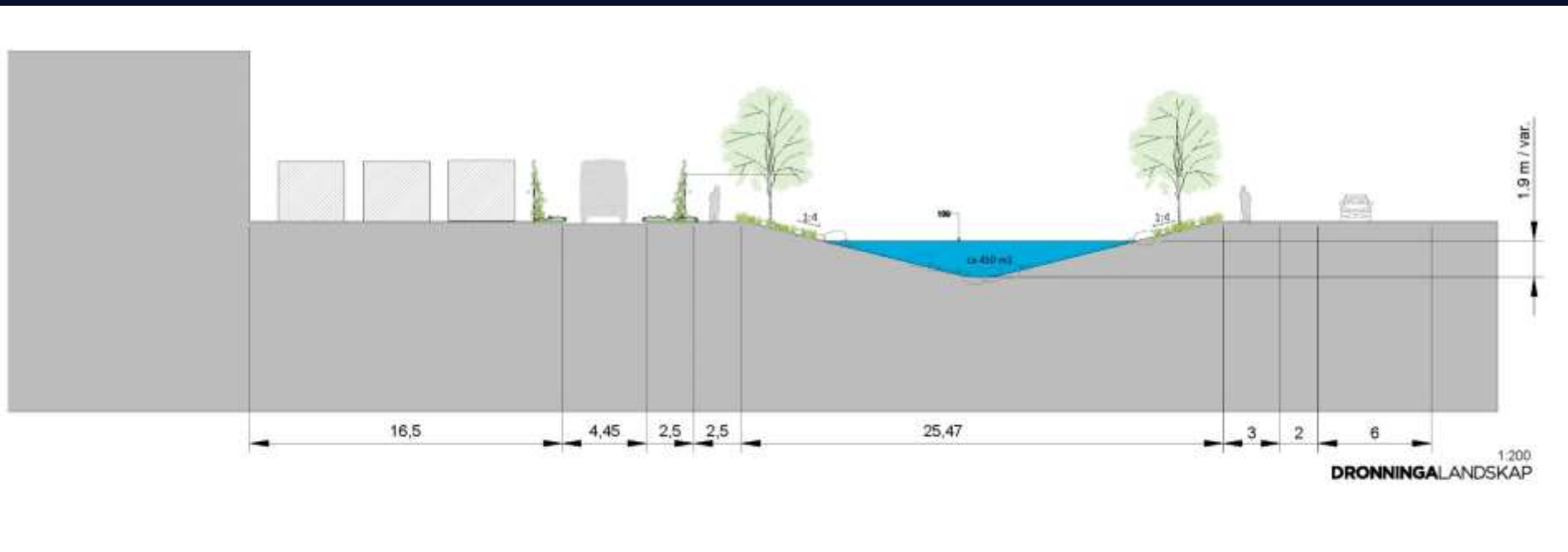


North arrow pointing up.

**DROMBENGLANDSKAP**

200

1:100














RAMNESELVA





EDVARD MUNCH





DRONNINGALANDSKAP









Solbergbekken

Svingningbekken

Stangebekken

Stange

Rammeselva









10 SMÅDAMMER, OFFENTLIGE STI OG KOMPOSISJONER AV KORTREIST VEGETASJON





FRA FORURENSA GRØFT TIL VANNspeil





FYSISKE, KJEMISKE OG ØKOLOGISKE PROSESSER FOR Å RENSE VANNET  
SVERDLILJER LANGS BREDDEN





FROSKEBRYLLUP, FROSKEEGG, RUMPETROLL





ALMEBAKKEN, SEPTEMBER 2015





"LØNN ER DET VAKRASTE TREET!"



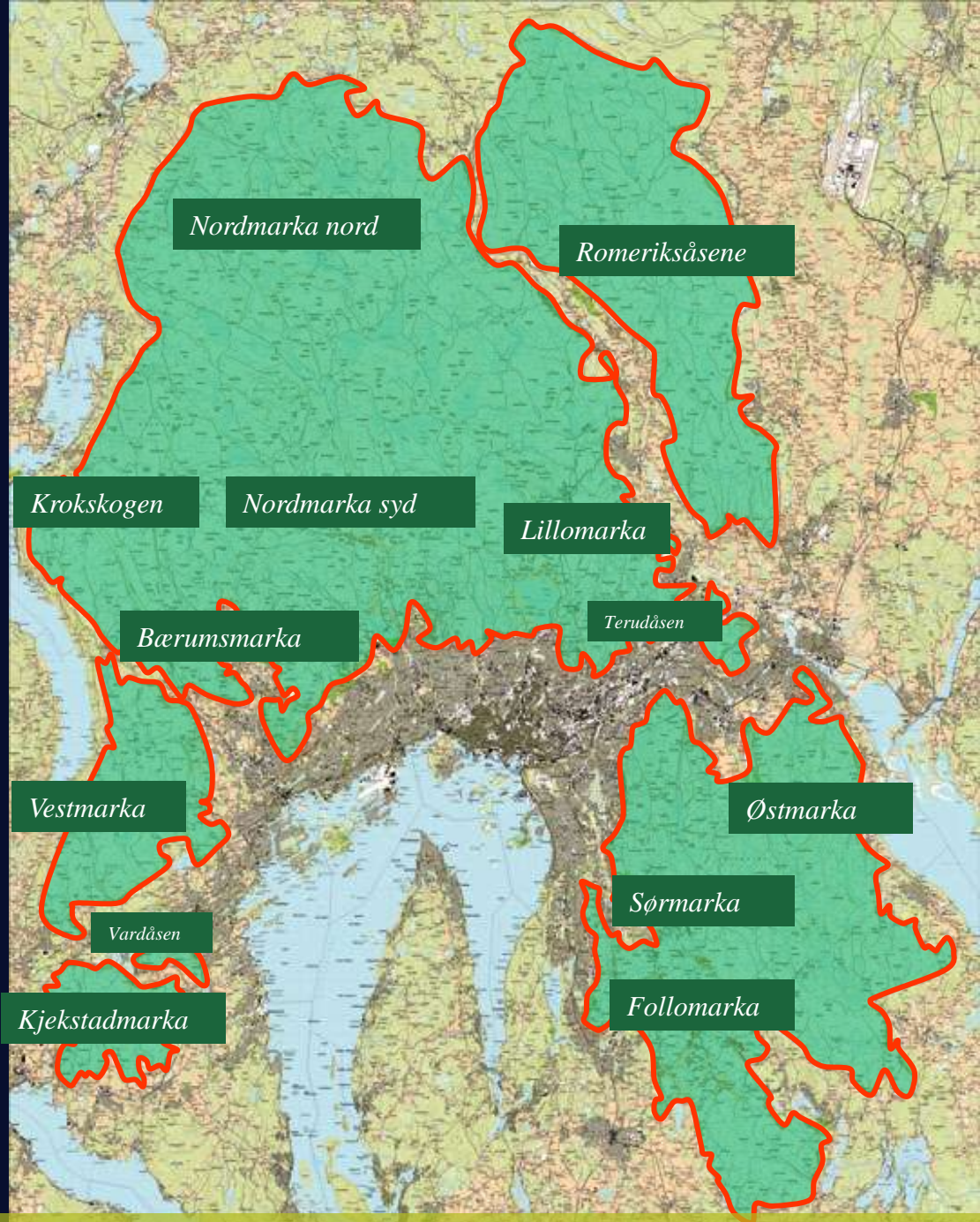






TERSKLING: FRA GRØFT TIL VANNSPEIL, SVINNINGBEKKEN, RE





Nordmarka nord

Romeriksåsene

Krokskogen

Nordmarka syd

Lillomarka

Bærumsmarka

Terudåsen

Vestmarka

Østmarka

Vardåsen

Sørmarka

Kjekstadmarka

Follomarka





-  Vann
-  Grøntområder
-  Marka
-  Turveier

LØRENSKOG SOM EN DEL AV ET REGIONAL PARKSYSTEM LANGS VASSDRAGENE

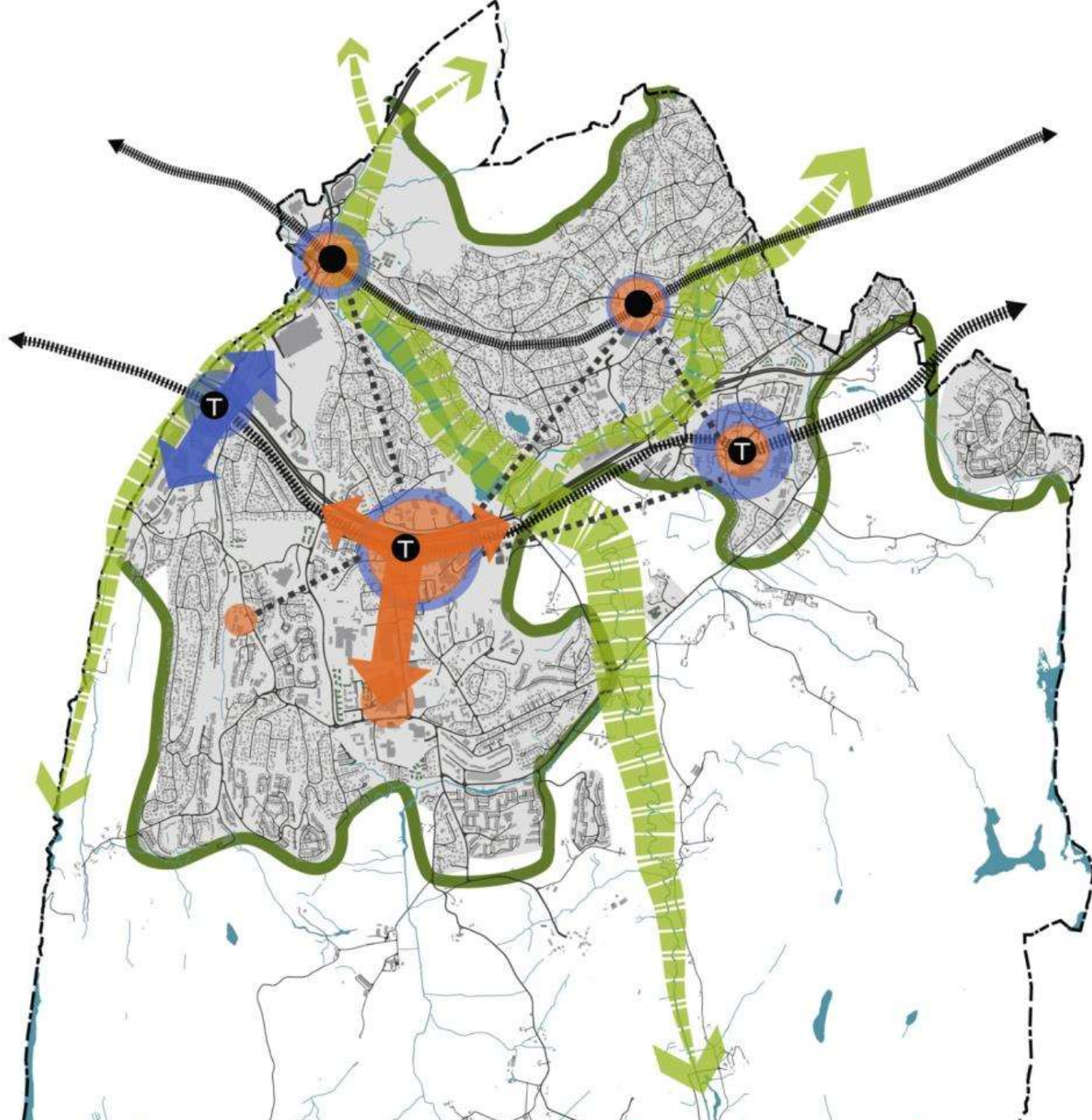




*Stor salamander er utrydningstruet.*







LØRENSKOG KOMMUNES OVERORDNEDE AREALSTRATEGI: ELLINGSRUDELVA OG LOSBYELVA



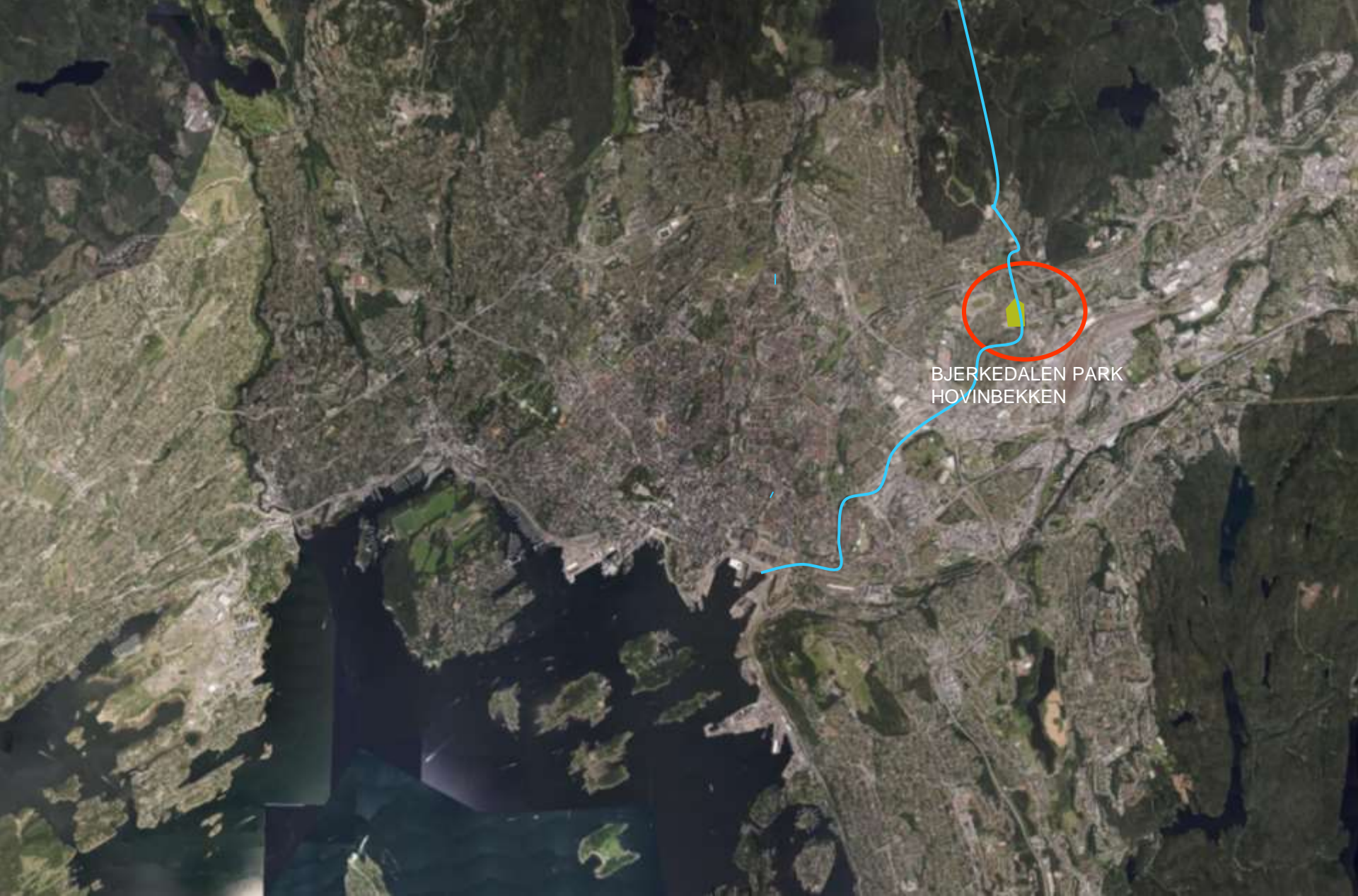


MYE Plass, MEN Underskudd av Kvalitet i det offentlige byrom og mellomrom



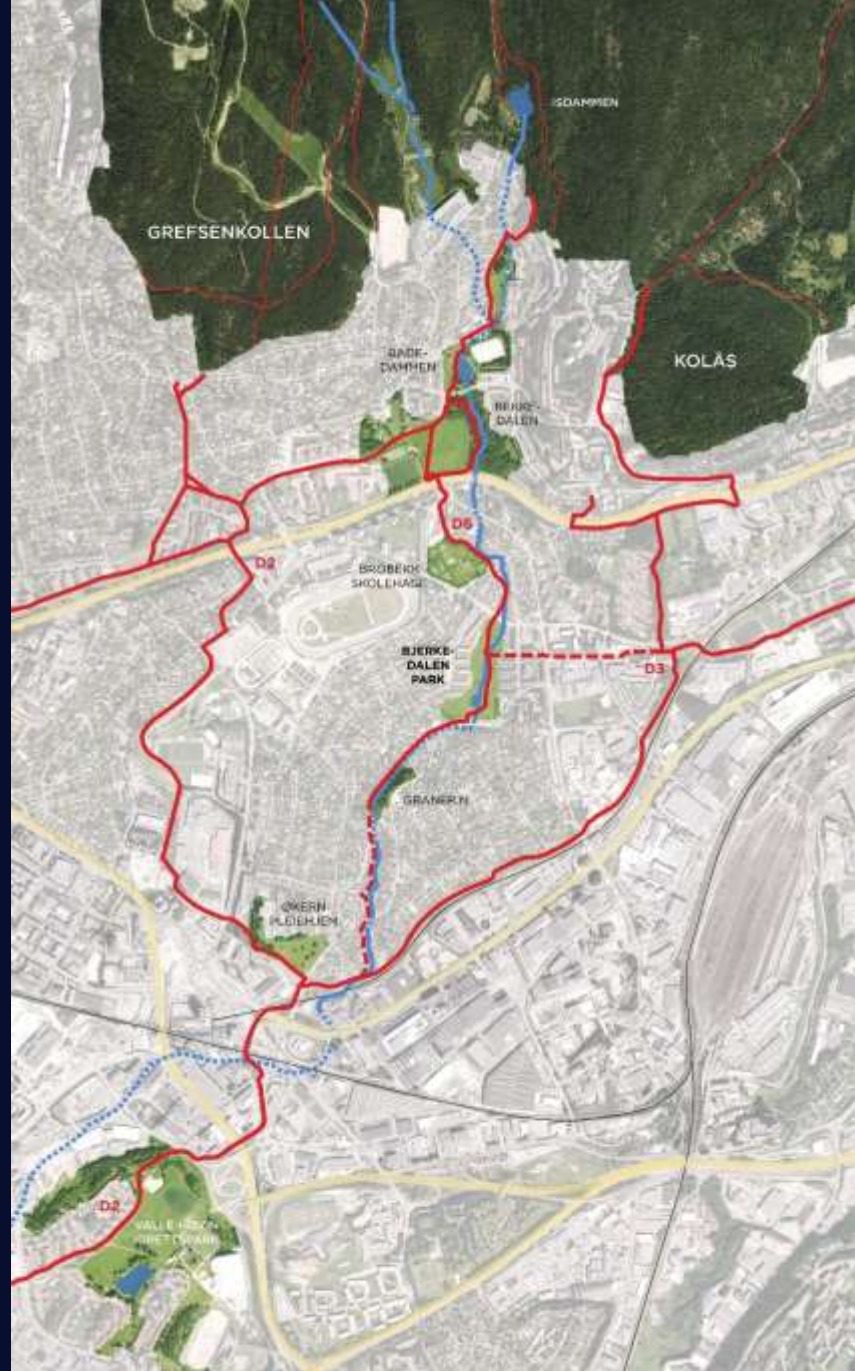






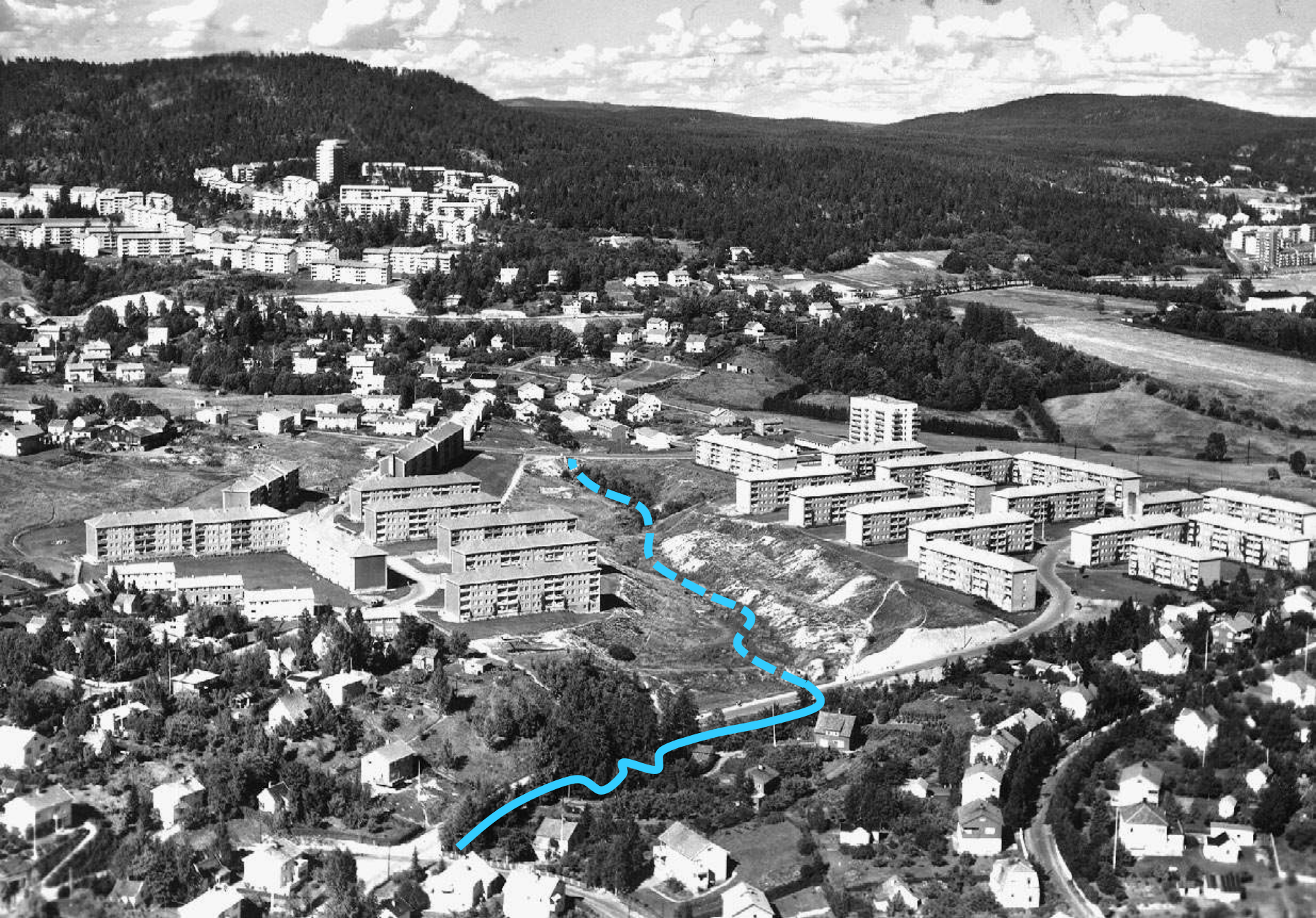
BJERKEDALEN PARK  
HOVINBEKKEN





PARKSYSTEM HOVINBEKKEN





HOVINBEKKEN, CA 1965. HOVINBEKKEN LAGT I RØR GJENNOM ØKERNBRÅTEN





BJERKEDALEN PARK, APRIL 2009





PLANVERKSTED, NÆRMILJØSENTERET, BYDEL BJERKE. 26. MAI 2009





= NY PARK I GRORUDDALEN





BYGGEOPPSTART DEN 26. JANUAR 2012

- PROSJEKTLEDER SIDSELANDERSEN, BYDEL BJERKE
- BÅRD FOLKE FREDRIKSEN, BYRÅD FOR BYUTVIKLING
- KARSTEN SØLVE NILSEN, LEDER AV HOVINBEKKGRUPPA, OSLO ELVEFORUM
- HEIDI SØRENSEN, STATSSEKRETÆR, MILJØVERNDEPARTEMENTET





































PAVILJONGEN I DRONEPERSPEKTIV





UTESERVERING I KVELDSOLEN MED UTSIKT MOT KANALEN, PROMENADEN OG BALLPLASSEN





PÅ PAVILJONGTAKET; EN STOR TERRASSE FOR UTSIKT, TRENING, SOLING, HVILE OG LEK









PICKNICK PÅ STRANDA





FARGER: ANDREAS VADUM MED CHRISTINA





LILJENE OG BAMBUSKANALEN





BJERKEDALEN PARK VINNER AV OSLO BYS ARKITEKTURPRIS 2015!





FORTAU MED GATETRÆR, TORGET I DRØBAK  
MILJØGATEPROSJEKT SVRA/FROGN KOMMUNE/SNØHETTA  
VAKRE VEGERS PRIS 2002





LØRENSKOG SENTRUM ER UDEFINERT OG SPREDD UTOVER ET STORT AREAL. RV. 159 SKJÆRER GJENNOM





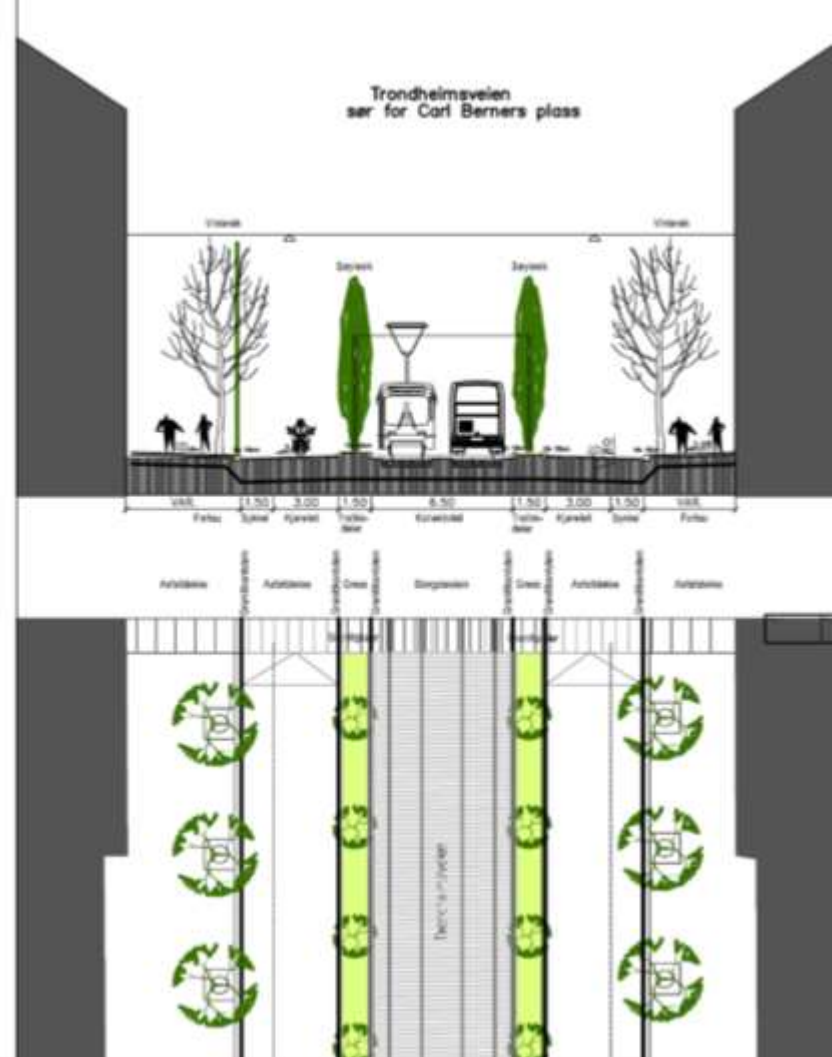
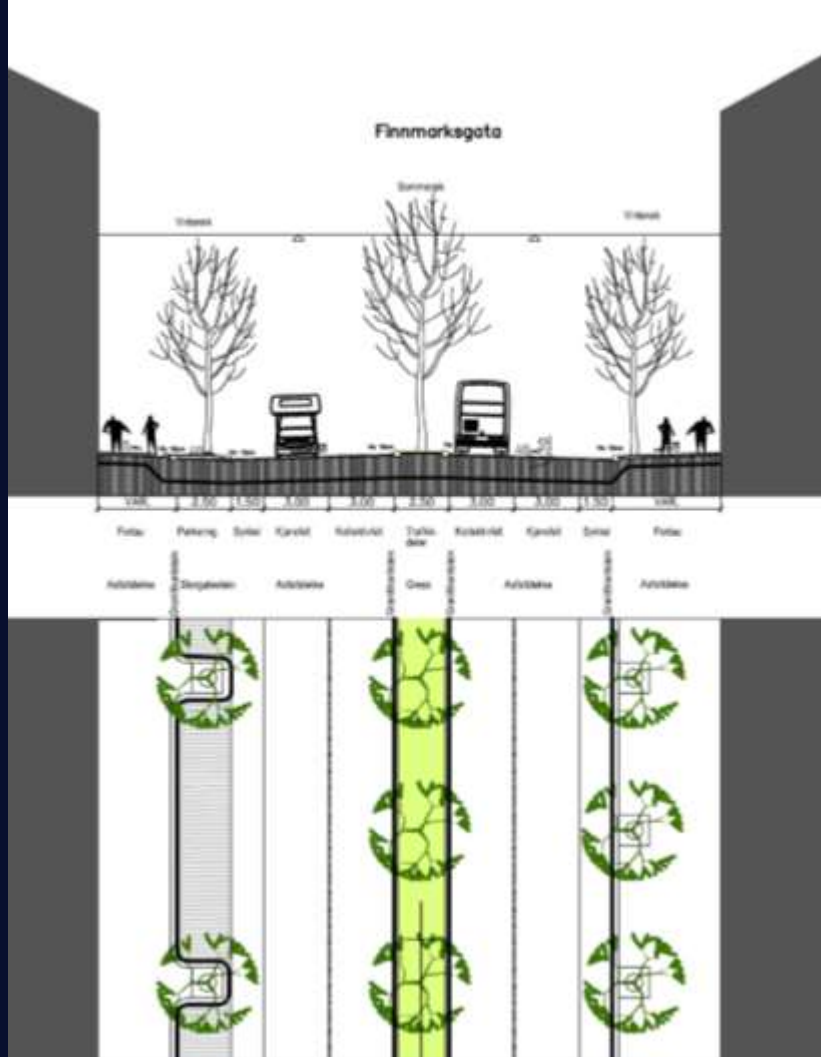
PÅ PRIVATBILENS PREMISER





FORFALL I DET OFFENTLIGE ROM, CARL BERNERS Plass 2002





CARL BERNERS Plass 2001-2010: KAMPEN OM GATETVERRSNITTET. PRIORITERING OG HIERARKI:

1. MENNESKENE OG STEDET
2. KOLLEKTIVTRAFIKK. 2A. TRIKKEN FØRST, DERETTER 2B. BUSSEN
3. SYKLISTER
4. PRIVATBILEN





FORBEDRING FOR KOLLEKTIVTRAFIKKEN













BJØRSVIKA:  
ALLMENNINGER OG SIKTELINJER









PROMENADE, PRAKTGATE, PARADEGATE, PARKGATE, GATEARBORETUM, BOTANISK GATE





Å GÅ EN GRÅ MARS DAG MELLOM VINTER OG VÅR






DRONNINGA LANDSKAP

STORGATA I TROMSØ BLIR EI PARKGATE MED GATETRÆR MED LYS

DRONNINGA LANDSKAP/ZENISK



rainer@dronninga.com  
dronninga-landskap.com



**DRONNINGALANDSKAP**